



PLAN VOOR DE UITWAAIPEK VAN AMSTERDAM KOP JAVA EILAND

+

INITIATIEF BEWONERS OOSTELIJKE EILANDEN

OKTOBER 2023

+ INHOUD

1. BIJZONDERE PLEK IN AMSTERDAM

- 1.1. Voorwoord en aanleiding
- 1.2. Rijke historie
- 1.3. Huidige toestand en gebruik

2. EEN NIEUW HAVENPARK

- 2.1. Proces van workshops
- 2.2. Plan uitleg

3. HAVENPARK MET EEN MUSEUM

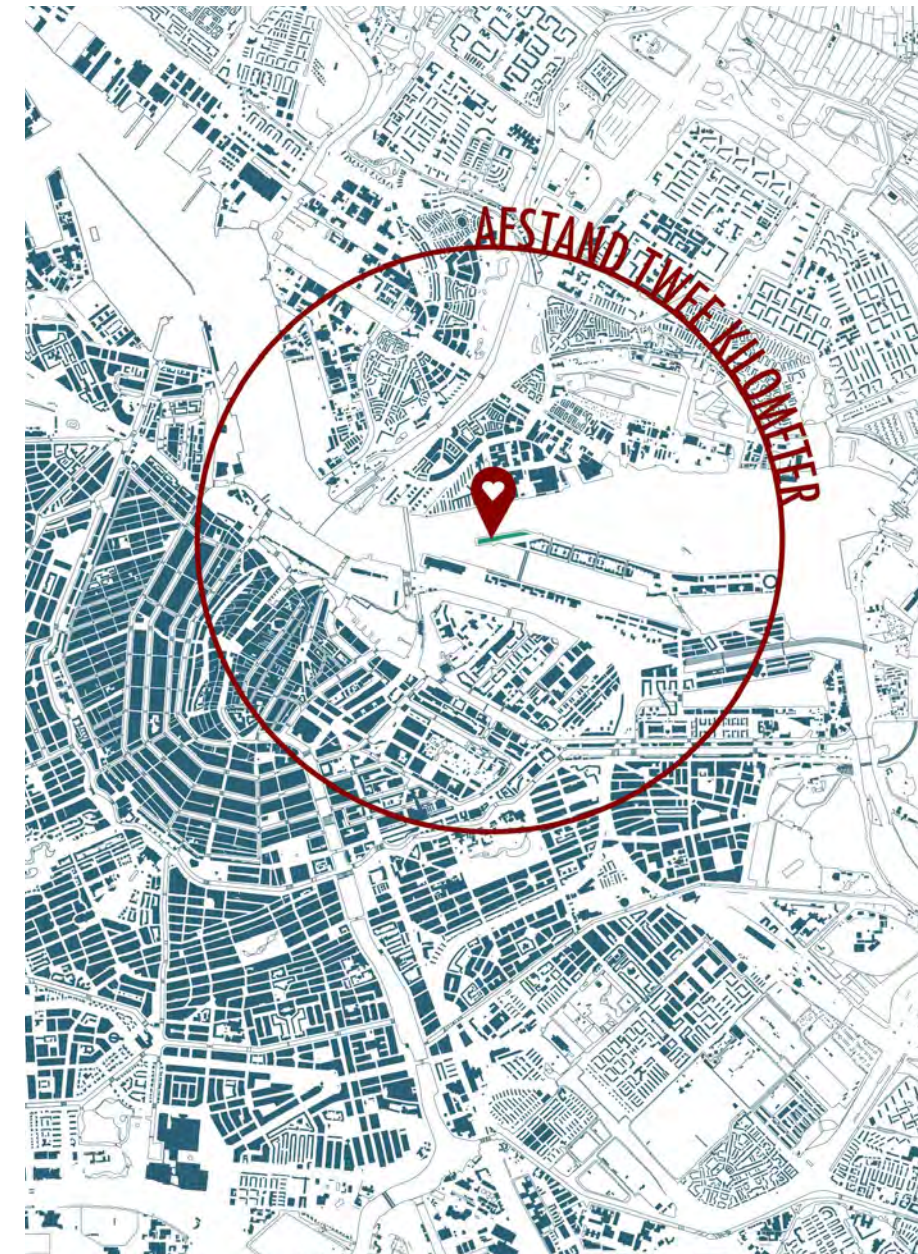
Wensen + Eisen v.d. buurt

4. VERGROENING IN DE KOMENDE 5 TOT 10 JAAR

1. BIJZONDERE PLEK IN AMSTERDAM



1.1. VOORWOORD EN AANLEIDING



Op het moment dat wij in het voorjaar van 2021 hoorden dat de tijdelijke school 'de Kleine Kapitein' zou gaan verdwijnen van de Kop Java, kwamen we in actie. Wij zijn de buurt, vertegenwoordigers van alle buurtinitiatieven op het Java eiland, Tine Wiegman van het Stadsdorp, Anja Saris van de Buurttuin, Jip van Leeuwen van de Buurtsoos, Nico Evers van Hotel Jakarta, Kop Java kenner Bert Kommerij en landschapsarchitect en stedenbouwkundige Huub Juurlink.

Al jaren zien wij de mooie, bijzondere Kop Java langzaam maar zeker verloederen. Er worden hekken geplaatst, er wordt geschoven met paaltjes in alle soort en maten, betonblokken komen, betonblokken gaan, borden en pijlen verdringen elkaar op het gescheurde wegdek en zijn onleesbaar geworden. 's Avonds is het een lachgasparadijs met vage parkeeracties tot diep in de nacht en de verlichting is slecht. We houden best van een beetje urban rafelrandgevoel, maar er zijn grenzen. Terwijl even verderop de Bogortuin op mooie dagen de drukte niet meer aankan, ligt de Kop er vervallen en afwachtend bij. Zelfs het gras wil er niet groeien. Het is niet meer uit te leggen.

Op de website van het gemeente stond lang dat er gezocht werd naar een plan van Internationale alure voor

dit bijzondere stukje grond, midden in het IJ. Jaren geleden werd een aparte commissie in het leven geroepen om alle plannen die er waren te beoordelen. Aan het hoofd stond architect Maarten Kloos. Bij iedere wisseling van B en W moest de commissie zich opnieuw bewijzen, tot op de dag van vandaag. Ze adviseert de zittende wethouders over de Kop Java, dat inmiddels midden in de stad is komen te liggen. De torens in Noord verrijzen, de Sluisbuurt en het Hamerkwartier komen er aan. Er is nog nooit zo'n behoefte geweest aan een stukje niets, midden in de bebouwing. Een perfect uitwaaipelek, waar ieder zijn eigen invulling aan kan geven. Waar je de sterren kan zien.

Een paar jaar geleden leek het rond. Samen met toenmalig wethouder Eric van der Burg werd bepaald dat de Kop Java een park zou worden, in combinatie met een brug naar de Noord. De brug werd verplaatst naar het Azartplein. Over het park werd niet meer gesproken.

Maar nu gaat dat allemaal veranderen, want de school gaat weg en hierbij presenteren wij ons plan voor een nieuwe Kop Java.

1.2. RIJKE HISTORIE



DAM
MAP 1895
PICTURE 1892

Eerst was het Java-eiland samen met het KNSM eiland een strekdam, toen werd de strekdam een smal langwerpig eiland midden in de haven van Amsterdam en heette het IJ eiland, en nadat de havenactiviteiten gestopt waren kwamen de huizen. En de mensen. En een school.



HARBOR
MAP 1929
PICTURE 1938



Dat is in het kort de geschiedenis van het Java-eiland. Architect Sjoerd Soeters ontwierp grachtjes en binnentuinen. Uiteindelijk werd een paar jaar geleden Hotel Jakarta gebouwd, het sluitstuk van de bebouwing. Het Java-eiland was af. Behalve de Kop. Want dat zien we later wel.



HOUSES
HARBOR RENOVATION
1991-2000

Dat later is nu.

1.3. HUIDIGE TOESTAND EN GEBRUIK



1. BIJZONDERE PLEK

Kop Java

Iedere stad heeft een plek

Waar je niet verder kan

Een berg, een pier,

Een plek waar niemand je ziet

Waar je weg bent

Dichter bij jezelf

Waar de maan op komt achter de sluisen

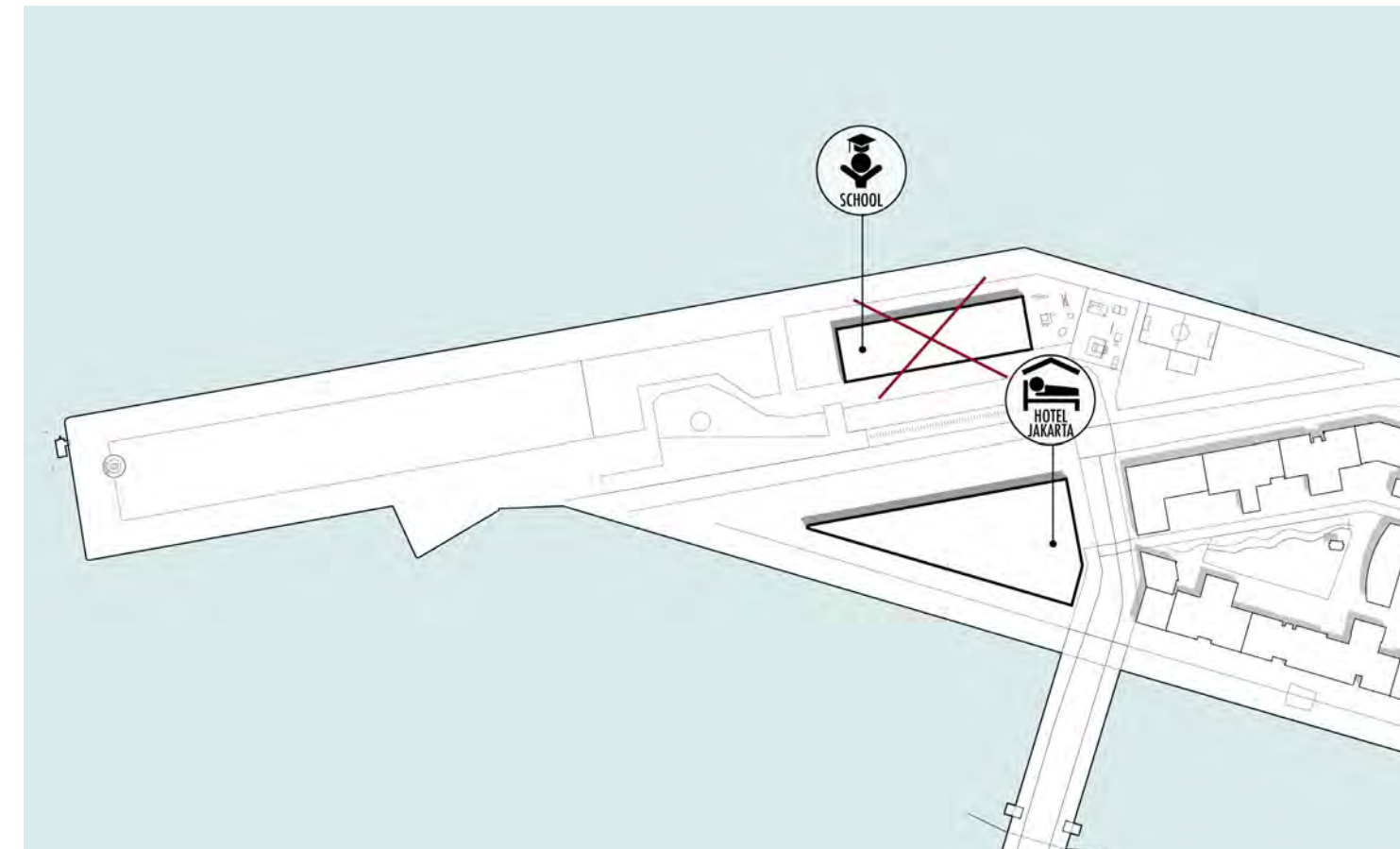
En de zon onder gaat in een schip

Waar je de sterren kunt zien

Dit is zo'n plek

Zomaar, midden in de stad.

B.Kommerij 2022



2. GEBOUWEN

Op dit moment zijn er een groot aantal verschillende functies en gebouwen ondergebracht in het gebied. De "tijdelijke school" De Kleine Kapitein dient sinds Januari 2022 als winteropvang voor dak en thuislozen, (daarvoor werd het even gebruikt als anti-kraak pand), maar zal in het voorjaar toch echt worden afgebroken, zo werd in een bewonersbrief van het Stadsdeel aangekondigd.


Aangezien de school in 2009 als tijdelijk gebouw door het Stadsdeel is neergezet en er beloftes zijn gedaan aan buurt: "Over vijf jaar is ie weer weg, echt waar" en aan het Hotel: "Als jullie openen is de school echt weg" is het belangrijk dat die beloftes nu ook eindelijk nageleefd gaan worden.



Tijdelijke en nu in onbruik geraakte school



Hotel Jakarta aan de zuidoever



Rommelige ruimte tussen school en Hotel



Skatepark, speeltuin, voetbalkooi, buurttuin



Zomers lekker in het gras liggen




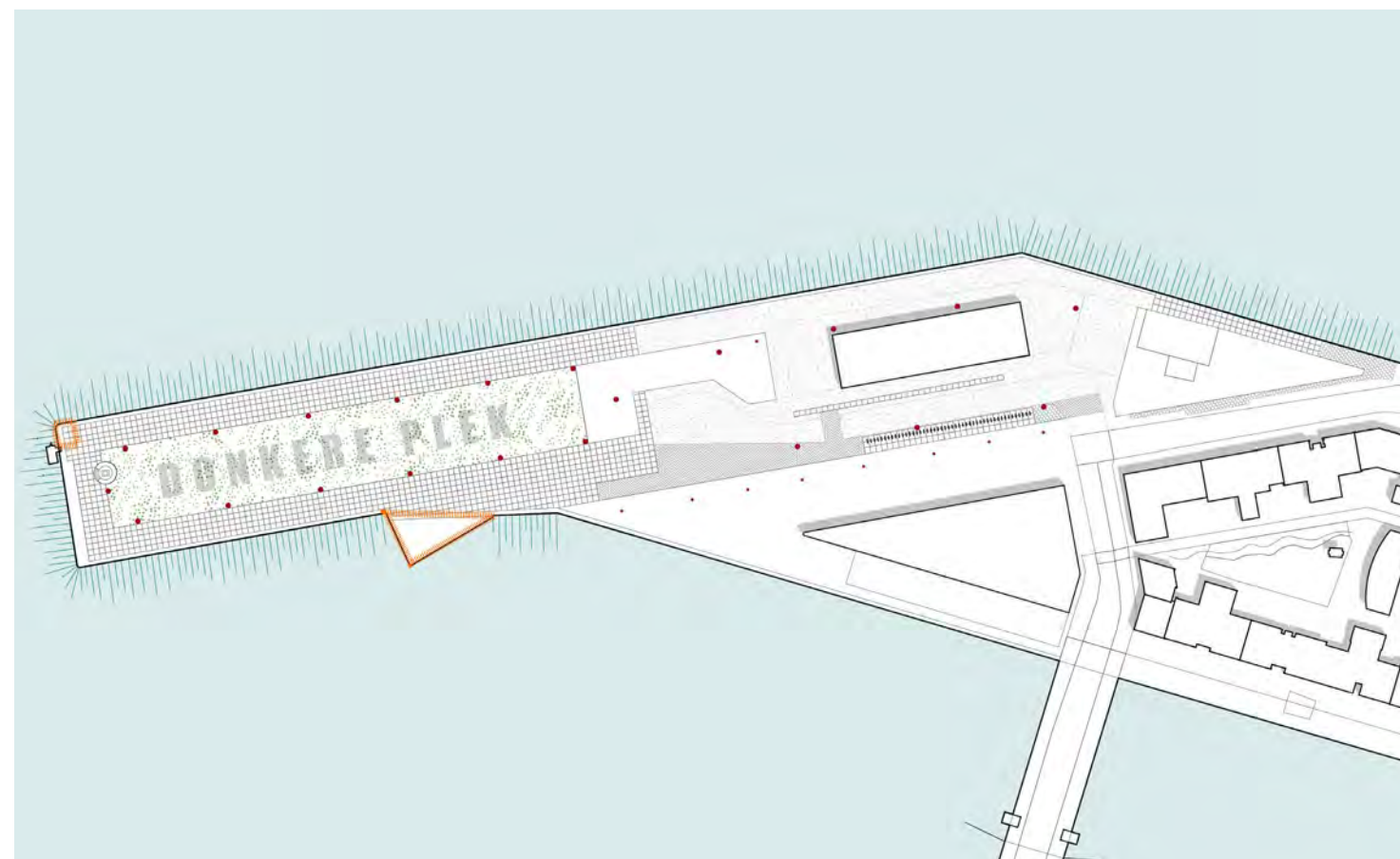
Honden uitrenplek

3. FUNCTIES IN HET OPENBAAR GEBIED


In de nabijheid van het schoolgebouw en het Hotel zijn er allerlei functies te vinden zoals het skatepark, kinderspeeltoestellen, een graffiti muur, een hondenuitlaatplek en een voetbalkooi.

Deze verschillende functies zijn ogenschijnlijk willekeurig neergezet, waarmee het een rommelige indruk geeft. Omdat het gebied 'regie-loos' oogt valt het niet op dat er onlangs een random sportcontainer is toegevoegd. Daarmee wordt de door bewoners gekoesterde Kop als een soort dumpplek ervaren voor van alles en nog wat, vaak voor zaken en dingen die moeilijk plaatsbaar zijn in de omliggende buurten.

Soms, op drukke dagen van het seizoen, wordt de zuidzijde van de kade door de Havendienst gebruikt als uitwijk mogelijkheid voor riviercruiseschepen. Dat botst vaak met het overige gebruik. Deze schepen moeten bevoorrad worden en ook rijden dan bussen af en aan over de Kop, wat vaak ten koste gaat van de al broze stelconplaten.



Slecht verlichte plek in het midden



Afgesloten oor, achterstallig onderhoud








Allergaartje van materialen

4. VERVAL EN ACHTERSTALLIG ONDERHOUD

Door de tijdelijkheid van de school en de lege plek van het Hotel die nog om invulling vroeg is inrichting van het gebied bestempeld als tijdelijk. Het idee was dat na verwijdering van de school en de afronding van het Hotel, de openbare ruimte opnieuw ingericht zou worden.

Rond het Hotel is inmiddels de openbare ruimte logisch en mooi ingericht. Echter rondom de verlaten school is het een allegaartje van materialen, stelcon platen, asfalt, betonbestrating, een stortvloed aan fietsenrekken, verlichtingselementen, liggen onverschillig ten opzichte van elkaar en vormen een onsamenhangend en rommelig geheel. De oude platen verharding is al broos en breekt of verzakt regelmatig. Sommige delen van de kade, zoals 'het oor' aan de zuidzijde en de noordwestelijke punt van het eiland, zijn al langer dan tien jaar afgezet en afgesloten door instortingsgevaar.


-  Gras groeit slecht
-  Afgesloten delen van kade herstellen
-  Kade muur nodig aan restauratie toe
-  Verlichtings onsamenhangend en rommelig
-  Allegaartje van materialen




5. WAARDERING VAN DE PLEK EN BETEKENIS VOOR BUURT EN STAD

Het karakter van het gebied dat appelleert aan de oude haven wordt door omwonenden enorm gewaardeerd. Het is een gebied waar je even kunt ontsnappen aan de drukke stad, een plek voor contemplatie.

Soms wordt het gebied gebruikt voor kleine festivals wat ook een waardevolle toevoeging is voor stad en buurt. Vaak worden ook fietsende toeristen gesignaleerd, die een kijkje komen nemen. Dit nadat ze op de kaart "dat gekke landhoofd" in het midden van de kaart van Amsterdam zien. Buurtbewoners gebruiken de Kop ook voor het wekelijkse rondje hardlopen, buurtbarbeques, honden uitlaten, frissen neus halen. Ook is de plek geliefd bij spotters van boten, aan de overkant meren cruiseschepen, marineschepen, luxury-jachten en marinevaartuigen regelmatig af.



Zonsondergang tijdens een buurtfeestje



Plek voor kleine evenementen



Afmeerplek voor riviercruises



Jaarlijkse 4 mei herdenking bij standbeeld Zeeman op de uitkijk

2. EEN NIEUW HAVENPARK

2.1. PROCES VAN WORKSHOPS

WORKSHOP 1 - INVENTARISATIE (KLEINER COMITÉ - 11 JUNI 2021)



2e meeting kleiner comité

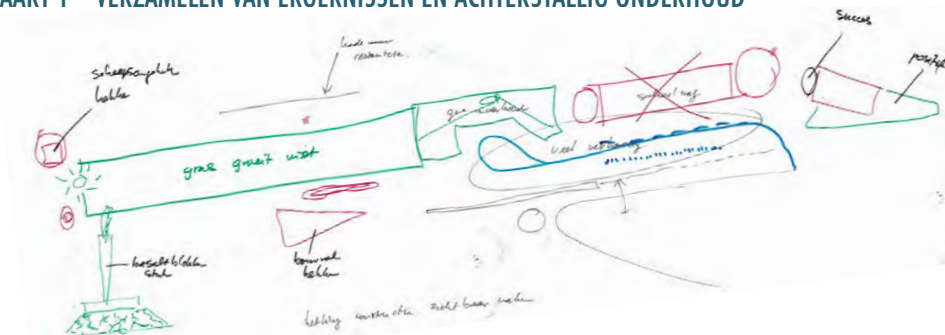


Brede participatie ronde 29 oktober

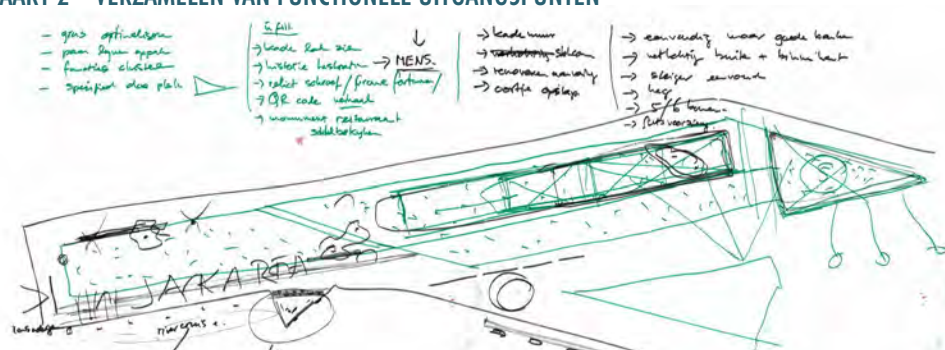


Laatste meeting kleiner comité 16 december

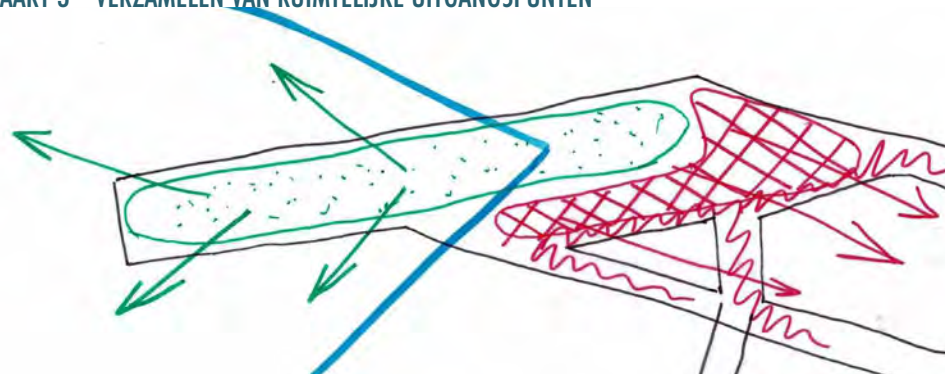
KAART 1 - VERZAMELEN VAN ERGERNISSEN EN ACHTERSTALLIG ONDERHOUD



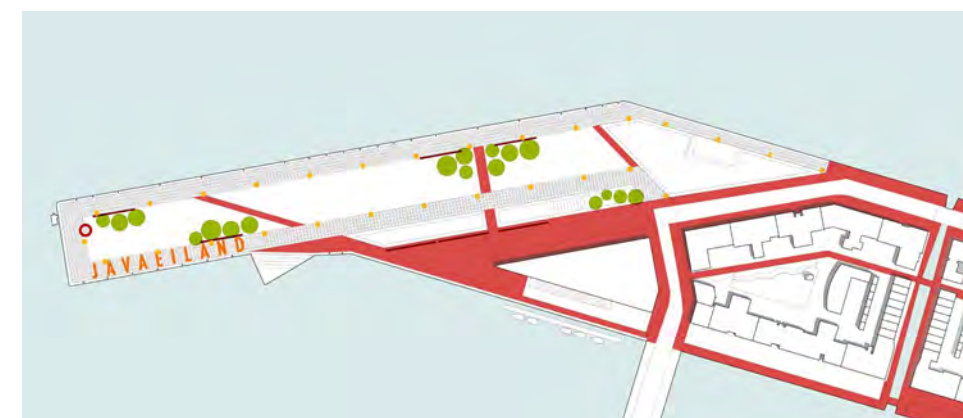
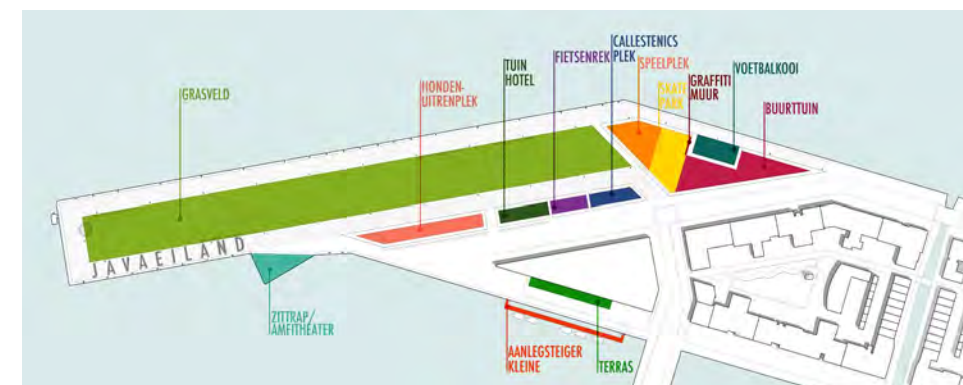

KAART 2 - VERZAMELEN VAN FUNCTIONELE UITGANGSPUNTEN



KAART 3 - VERZAMELEN VAN RUIMTELIJKE UITGANGSPUNTEN



WORKSHOP 2 - EERSTE SCHETSEN (KLEINER COMITÉ - 22 JULI 2021)



RUIMTELIJK KADER

Om de leegte te bewaren en er altijd initiatieven zullen blijven komen zijn er 2 plekken bestemd aan de oostzijde van de Kop om allerlei functies een plek te geven. Deze worden omgeven door een robuuste haag zodat er een duidelijk ruimtelijk kader ontstaat waarbinnen functies kunnen veranderen en worden toegevoegd.

GEbruik

De bestaande functies zoals hondenveld, buurttuin, skatepark, speelplek, maar ook een reservering voor nog niet bekende functies krijgen hun plek binnen de omslotenheid van de hagen. Ook zal er ruimte blijven op het grasveld om op beperkte schaal kleine festivals te houden. Dit grasveld wordt aan de hand van looplijnen uit de omgeving een aantal keren doorsneden, zodat er net iets meer verschillende looproutes ontstaan. De komst van een kleine vlinder zorgt dat de plek ook bereikt kan worden via het water.

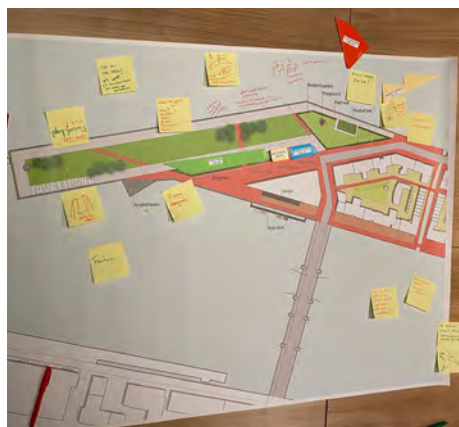
MATERIALISATIE

De Kop blijft robuust dus de bestaande materialisatie wordt verder uitgebouwd. Daarbij worden de tijdelijke betonklinkers en asfaltvlakken in een logische overgang gebracht met de meer kleinschalige bestratingen van de rest van het Javaeiland. Alles wordt stoer en robuust, verlichting, banken en afvalbakken krijgen een karakter dat appelleert aan de oude haven van weleer. Het oor aan de zuidzijde blijft en moet gerenoveerd worden, zodat deze bijvoorbeeld ingezet kan worden als amfiteater of als zittribunetje waar je, mijmerend over het water, lekker in de zon kunt zitten.

WORKSHOP 3 - BREDE PARTICIPATIE (29 OKTOBER 2021)

De kleine groep buurtbewoners, de vertegenwoordigers van de buurtinitiatieven, hebben een openbare inloopavond georganiseerd in Hotel Jakarta. De opkomst was groot. Iedereen die daar behoefte aan had kon op en aanmerkingen maken op de plannen en ook op de tekeningen zaken aangeven die hij of haar graag zou veranderen. Er kwamen veel positieve reacties op het plan en het initiatief. Kinderen gaven bijvoorbeeld aan dat ze het skatepark behouden wilden zien, en soms kwamen er reacties op de functionaliteit, bijvoorbeeld vliegeren en bomen verdragen elkaar moeilijk. Uiteindelijk zijn alle opmerkingen in een groslijst verzameld, en is in de laatste workshop in petit comité een keuze gemaakt welke zaken wel en welke zaken niet worden verwerkt.

- Meer spanning in ontwerp
- Achterstallig onderhoud oplossen
- Buurttuin moet blijven
- Sommige delen boomvrij
- Ruimte voor vliegeren
- Meer gras
- Meer bloemen voor bijen (kruidenmengsel)
- QR op banken met verwijzing naar historie



- Schommel voor volwassenen
- Fontein
- Buurttuin kan worden opgeheven
- Grotere Hondenuitrenplek
- Skatepark moet terugkomen
- Muziek Kapel
- Fitness toestellen
- Barbecue
- Bloembollen in het gras toevoegen

- Verbeterde Verlichting
- Aanlichting van de platen
- Lage struiken in het gras
- Meer afvalbakken
- Meer banken
- Kleine heuvels om te liggen
- Beter gras
- Plek voor buurt-events
- Eetbare planten

- Verbeterde speeltoestellen
- Vergrote Graffiti muur
- Slangemuur
- Bigger dog park
- Tropische Planten
- Toiletten
- Amfitheater
- Hoge bomen
- Calistenics

WORKSHOP 4 - BESPREKEN KEUZES EN ONTWERPVOORSTEL (KLEINER COMITÉ - 16 DECEMBER 2021)

WEL

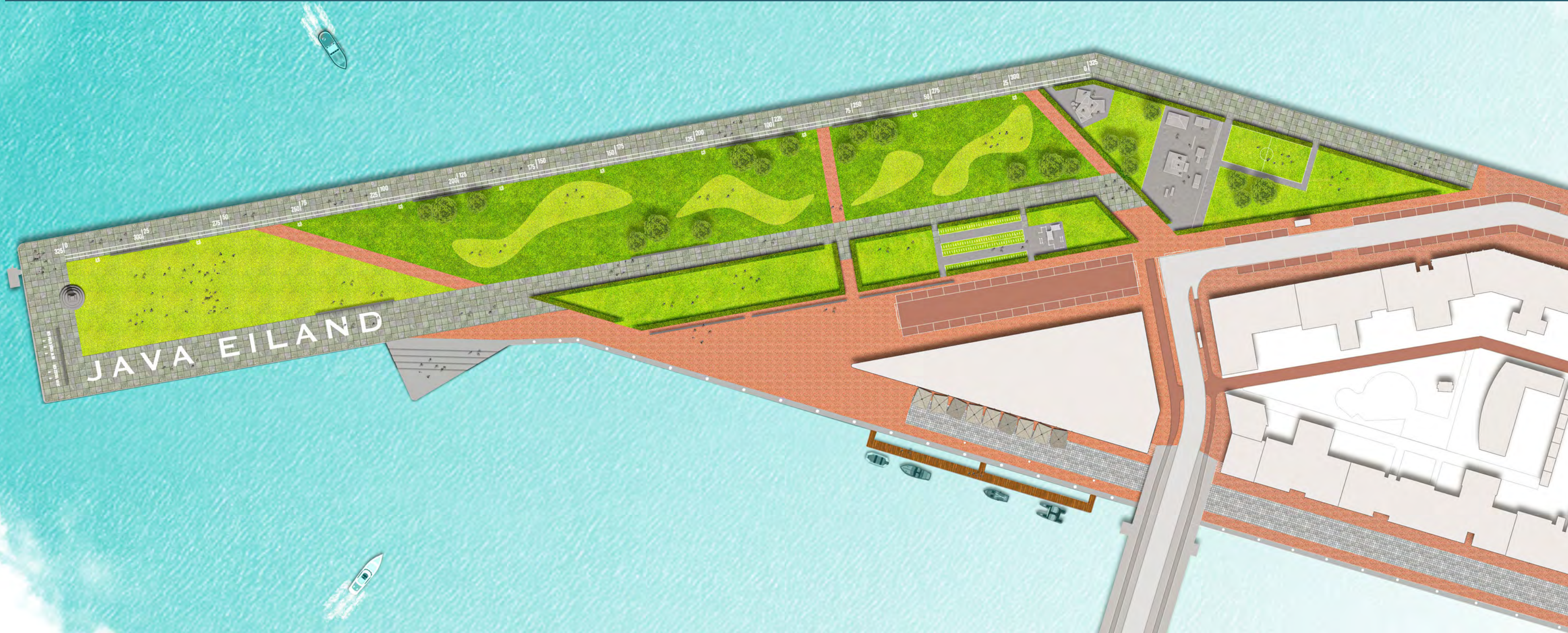
- Grotere Hondenuitrenplek
- Skatepark moet terugkomen
- Fitness toestellen (kan later toegevoegd)
- Bloembollen in het gras toevoegen
- Verbeterde Verlichting
- Aanlichting van de platen
- Meer afvalbakken
- Meer banken
- Beter gras
- Plek voor buurt-events
- Eetbare planten
- Verbeterde speeltoestellen
- Vergrote Graffiti muur
- Amfitheater
- Hoge bomen
- Calistenics (kan worden toegevoegd)
- Meer spanning in ontwerp (vrij gevormde gemaide plekken)
- Achterstallig onderhoud oplossen
- Buurttuin moet blijven
- Sommige delen boomvrij
- Ruimte voor vliegeren
- Meer gras
- Meer bloemen voor bijen (kruidenmengsel)
- QR op banken met verwijzing naar historie

NIET

- Schommel voor volwassenen
- Fontein
- Buurttuin kan worden opgeheven
- Muziek Kapel
- Fitness toestellen
- Barbecue
- Lage struiken in het gras
- Kleine heuvels om te liggen
- Slangemuur
- Tropische Planten
- Toiletten

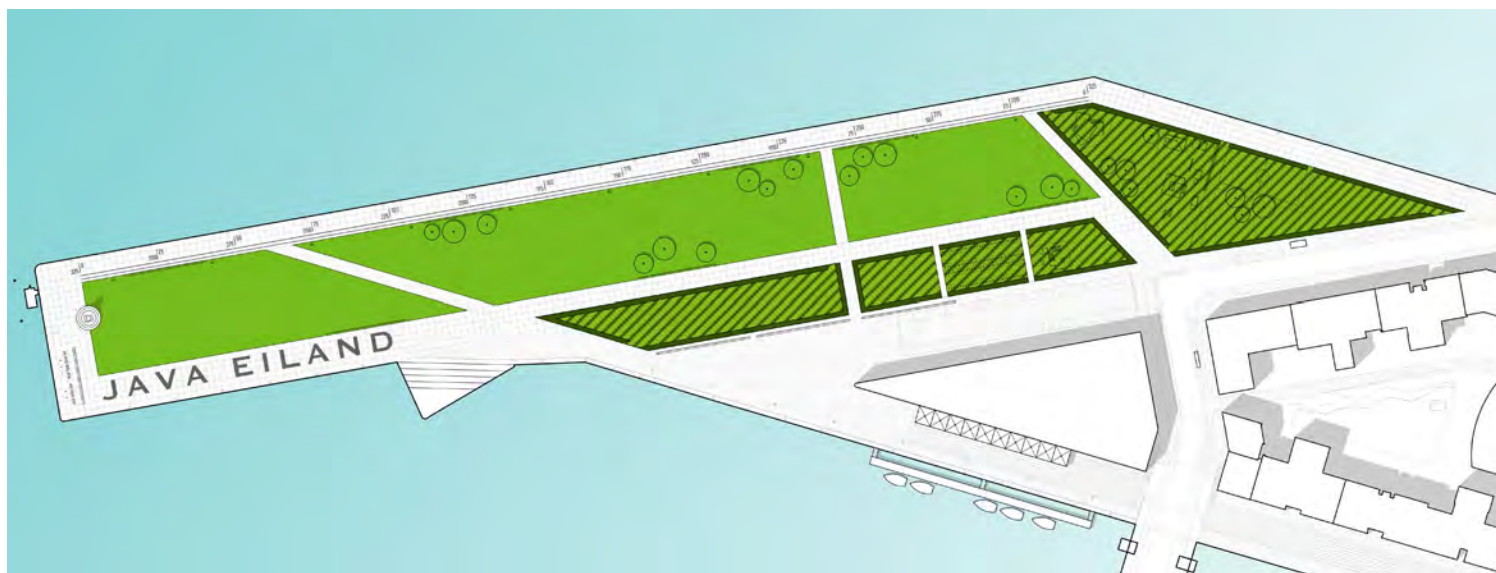
In een laatste workshop is een keuze gemaakt om het plan te optimaliseren. In onderstaand overzicht wordt duidelijk gemaakt welke opmerkingen wel en welke niet zijn verwerkt. Daarbij hebben de bewoners een keuze gemaakt voor zaken die wel in de beoogde haven sfeer passen. Soms zijn zaken gewoon te duur en vermoeden zij dat daarmee het plan te ingewikkeld wordt. Toch is er nog best veel aangepast en verwerkt, zo zijn de bomen op de uiterste punt van de Kop verdwenen. Het grasveld is vergroot om de wateropvang te verbeteren en het gebied een net iets groener karakter te geven. Ook is de honden uitrenplek vergroot tot dezelfde oppervlakte van het huidige veldje. Daarnaast is er meer nagedacht over een nieuw maairegime, het meer oostelijke deel van het gras wordt een extensief bloemrijk kruiden/grasmengsel voorgesteld, waarin gemaide plekken zijn gedefinieerd die net iets meer de plekken voor zonnen en picknicken duidt. Hieronder is de wensen en opmerkingen lijst ingedeeld.

2.2. PLAN UITLEG



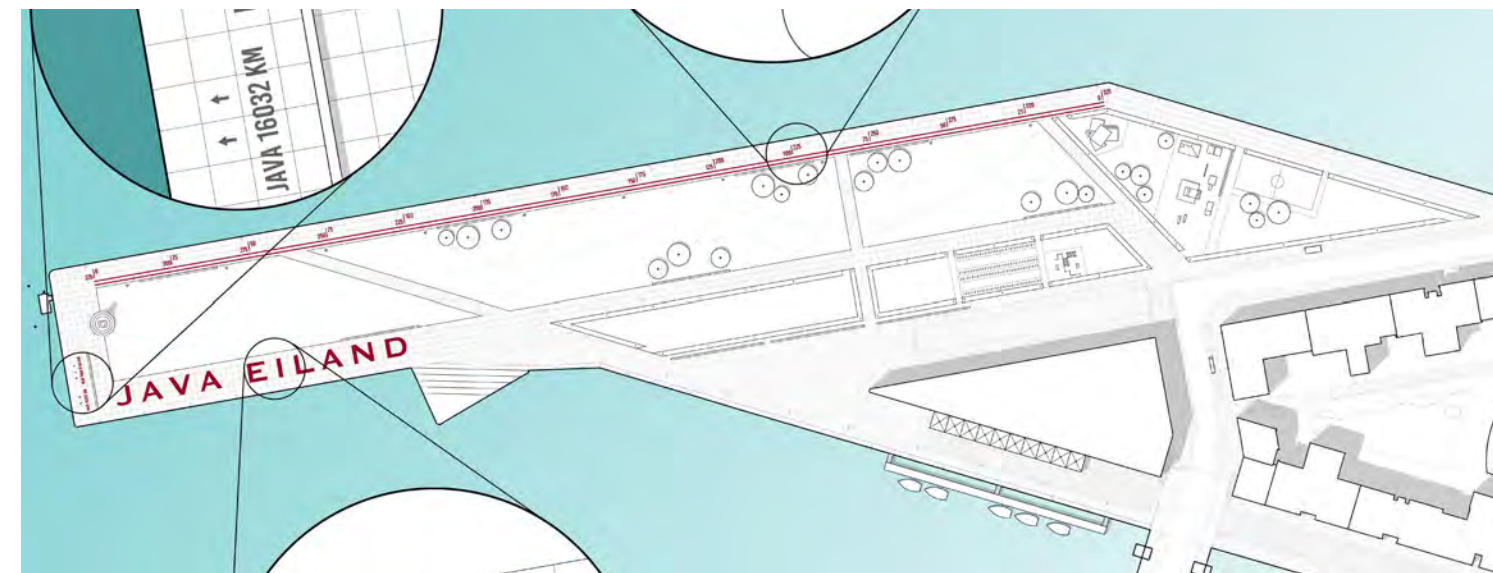
1. ONTWERP TEKENING

Op basis van het aangeleverde commentaar tijdens de openbare brainstorm is het plan aangepast, waarbij alle aanpassingen in een nieuwe ontwerp-tekening verwerkt zijn.

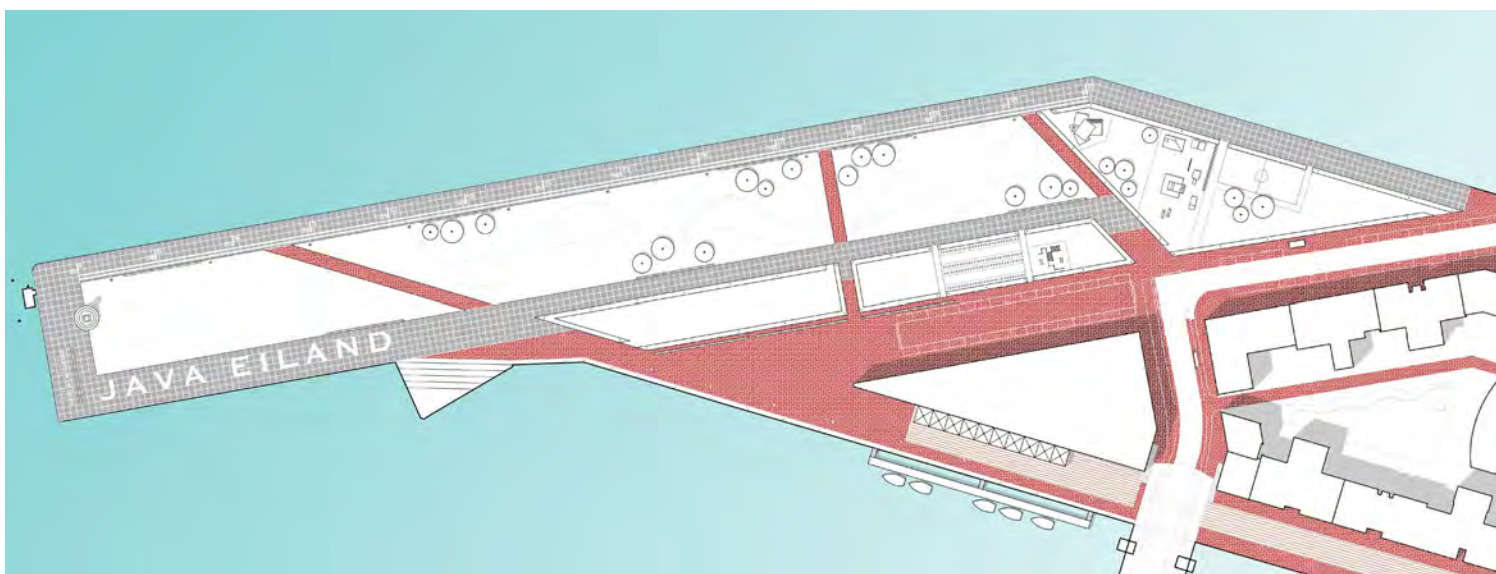


2. DUURZAME LEEGTE EN RUIMTE VOOR LATERE INVULLINGEN

- Leeg gebied
- Functies gebied

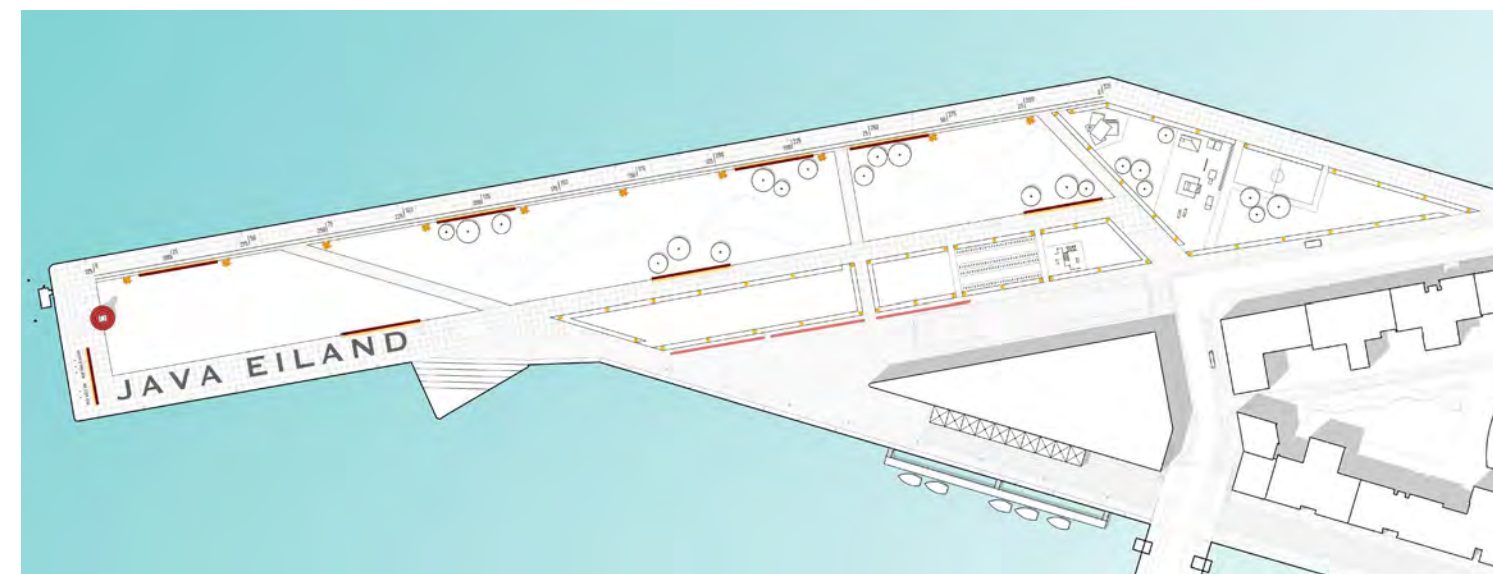


4. REFERENTIES NAAR DE HISTORIE EN LIGGING VAN HET GEBIED



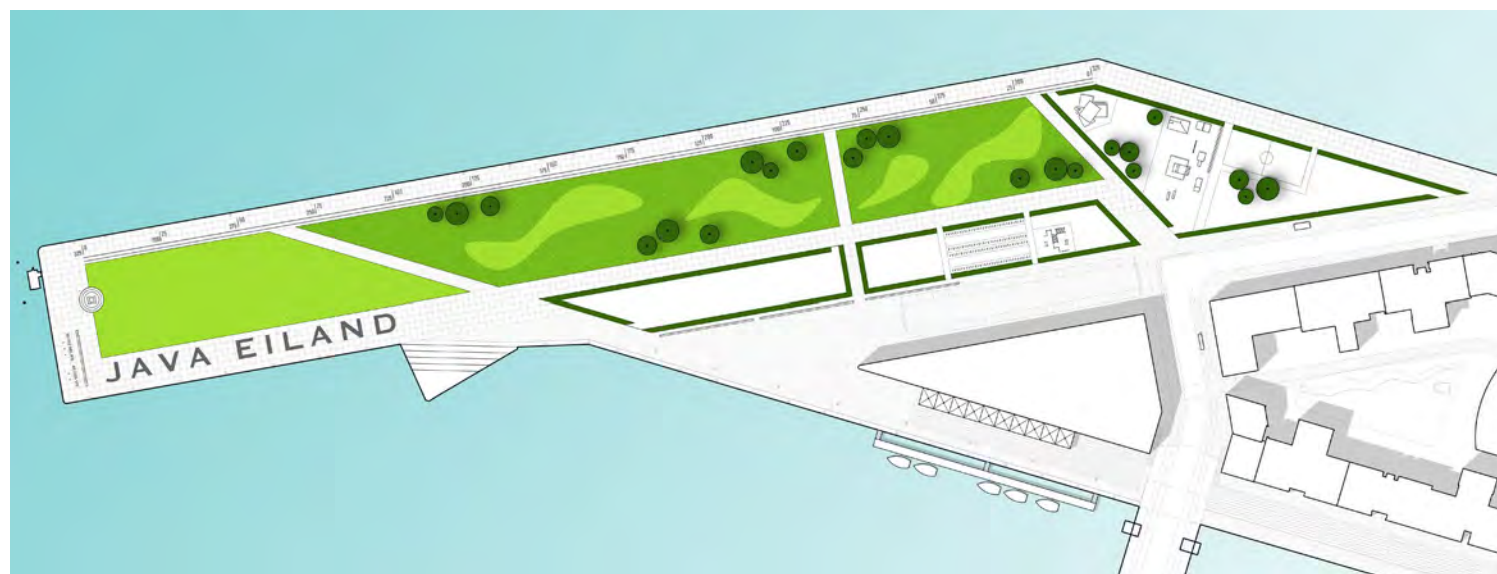
3. PLAN GESTOELD OP HAVEN-VERLEDEN EN DE INRICHTING VAN HET PLAN VAN SOETERS

- Aloude havenplaten
- Klinkers en kaseien



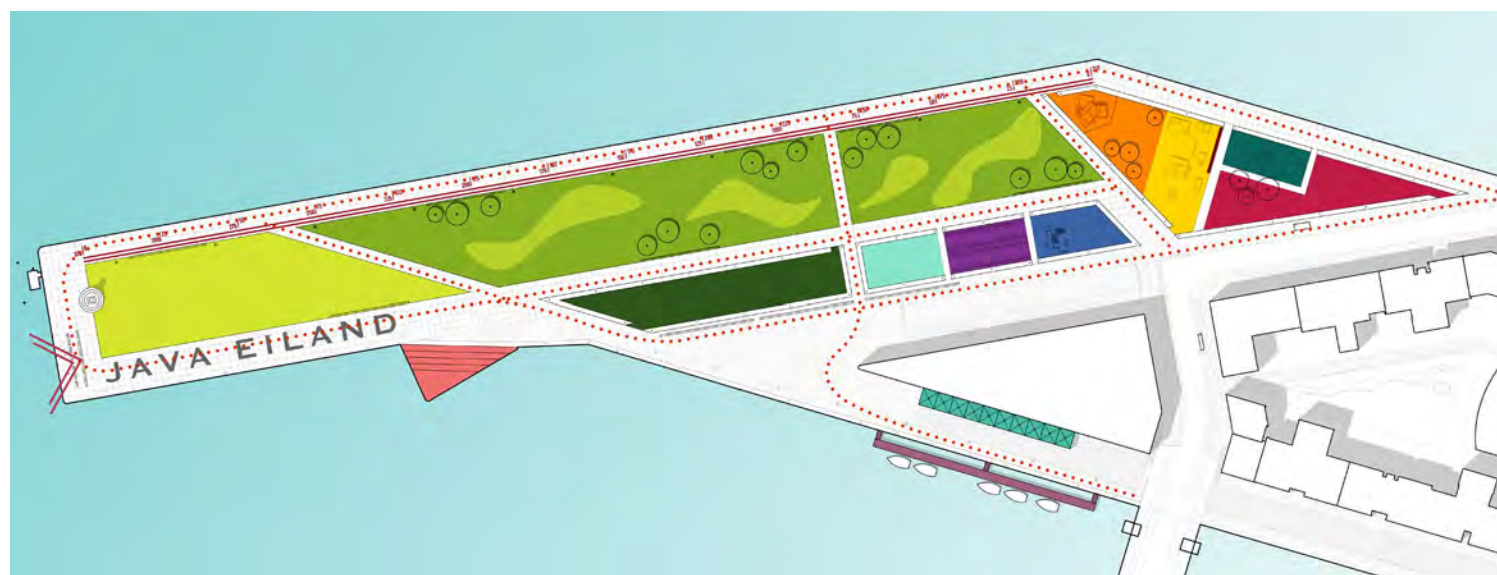
5. VERLICHTING EN MEUBILAIR

- Stoere masten met schijnwerpers
- Verlichtings lagere
- Banken met indirecte verlichtingslijnen opgenomen
- Bestaande banken
- Nieuwe trap rondom het monument



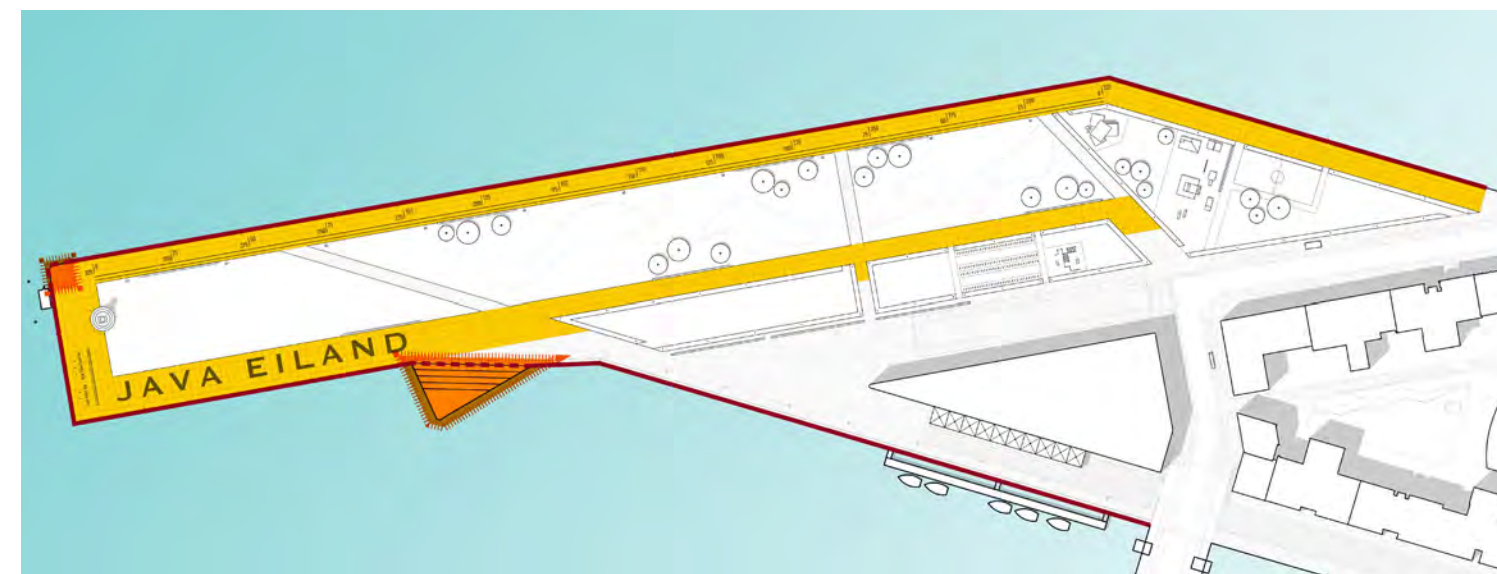
6. BEPLANTING

- Twee per jaar maaien
- Gemaaide gebied
- Nieuwe bomen
- Hagen



7. GEBRUIKSMOGELIJKHEDEN

- Zittrap/amfitheater
- Skate park
- Zonne-en festival weide
- Graffiti muur
- Picknick plekker
- Voetbalkooi
- Kruiden gras voor bijen
- Buurttuin
- Hondenuitrenplek
- Aanlegsteiger kleine
- Later in te vullen
- Terras voor hotel
- Fietsparkeerplek hotel
- Vista, kijke, mijmeren
- Later in te vullen
- Loop routes
- Speeltuin
- Hard loop track



8. ACHTERSTALLIG ONDERHOUD

- Worden de onveilige plekken opgeheven
- Oude platen verharding
- Kademuren waar nodig hersteld

3. HAVENPARK MET EEN MUSEUM

1. KAART VOOR UITGANGSPUNTEN

Voor het geval de stad kiest voor de locatie Kop Java voor het nieuwe Slavernij museum heeft de bewonersgroep een voorkeursscenario uitgewerkt. Bij de definitie van de plek waar het Slavernij Museum eventueel kan komen zijn de volgende principes gehanteerd:

- Westzijde Kop Java blijft leeg, waarmee deze unieke plek voor contemplatie, rust en leegte behouden blijft in Amsterdam.
- Veilige rustige loop/fietsroute aan de zuidzijde van het eiland. Door de rustige wandelroute niet te mengen met verkeer van het museum (gaat bovenlangs de Schaefferbrug) blijft de kop bereikbaar voor buurtbewoners zonder zich te moeten mengen met het verkeer van en naar het museum.
- Geen parkeerplekken bij het museum. Om het verkeer te temperen komen er bij het museum geen formele parkeerplekken. Wel is er een keerlus en kiss and ride plek voor het museum gesitueerd om het uit en instappen van bussen en taxi's mogelijk te maken. Bussen worden daarna geparkeerd in de busterminal van de cruiseterminal.



- Zichtlijnen vanuit woongebouwen in de omgeving en het Hotel Jakarta bakenen de zoekplek voor het Museum verder af.
- Museum kan voor een deel in het water worden gebouwd, aan de noordzijde is er een privé oever voor het Museum waar eventueel ook taxibootjes kunnen afmeren.

- De voorzieningenstrook langs het hotel met daarin allerlei buurtprogramma, zoals bijvoorbeeld hondenveldje, speeltuintje en fietsparkeerplekken, blijft tussen museum en Hotel liggen. Ook moet er overleg zijn over de positie van de huidige buurttuin die door bewoners wordt beheerd.

Legenda	
1	Vrije ruimte
2	Buurttuin
3	Voorzieningen
-->	Zichtlijnen
→	Kiss + Ride / drukke keerplek
→	Veilige en rustige loop- en fietsroute

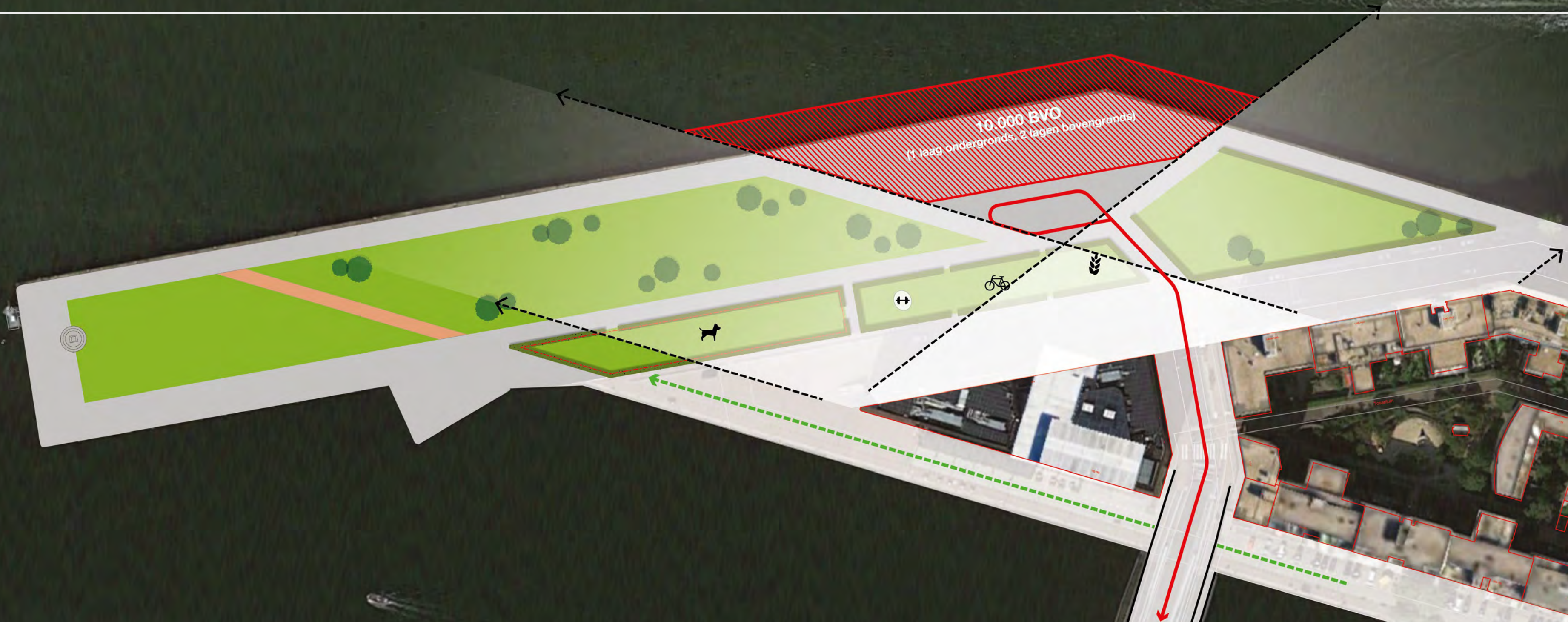
2. ZICHT OP HET MUSEUM

Zicht vanuit de noordzijde van het Centraal Station. Het museum is duidelijk zichtbaar. Ook is met gebruik van de huidige Schaefferbrug een rustige wandel en fietsroute van de oostzijde van het Javaeiland naar de Kop mogelijk zonder daarbij het verkeer van en naar het museum te hoeven kruisen.



3. VOORKEURSPOSITIE MUSEUM

3.



- Legenda**
- Bomen
 - Grasveld
 - Haag
 - Hondenveld
 - Trimoestel
 - Kruidentuin
 - Klinkers
 - Asfalt
 - Zoeklocatie museum
 - Zichtlijnen
 - Kiss + Ride / drukke keerplek
 - Veilige en rustige loop- en fietsroute
 - Monument
 - Fietsenstalling



4. VERGROENING IN DE KOMENDE 5 TOT 10 JAAR



1. HUIDIGE SITUATIE

Legenda

- Grasveld
- Hondenveld
- Stelconplaten
- Asfalt
- Schoolplein
- Skaten/Spelen/Sport
- Voormalige school
- Hekwerk
- Monument



2. VOORBEELD PIET HEINKADE

Klinkers eruit, groenvakken erin.



3. GROEN MAKEN

Stap 1: Het groener maken van de Kop van Java-eiland.

Legenda

- Grasveld
- Tuin
- Voorzieningen



4. MINDER VERHARDING EN HITTESTRESS BEPERKEN

Stap 2: Om meer groen te maken, moet deels het asfalt worden uitgezaagd en stelconplaten worden verwijderd.

Daarna dient op deze plekken het witte zand vervangen te worden met teelaarde.

Legenda

- ▨ Stelconplaten
- Asfalt wegzagen
- - - Hekwerk



5. HERSCHIKKEN ELEMENTEN

Stap 3: Hergebruiken van hekwerk rondom hondenveld. Het trimtoestel en de fietsenstalling worden verplaatst en er is plek voor een kruidentuin. Rondom deze voorzieningen komen hagen.

Legenda

- Haag
- 🐕 Hondenveld
- ⚖️ Trimtoestel
- 🌿 Kruidentuin
- 🚲 Fietsenstalling
- Hekwerk



6. VERSTERKEN GROENKARAKTER

Stap 4:

Legenda

- Bomen
- Grasveld
- 🐕 Hondenveld
- ⚖️ Trimtoestel
- 🌿 Kruidentuin
- 🚲 Fietsenstalling
- Stelconplaten
- Asfalt
- Schoolplein
- Skaten/Spelen/Sport
- Voormalige school
- Hekwerk
- Monument



7. PADENSTRUCTUUR AANLEGGEN

Stap 5: Door het vergroten van het groen, komen stelconplaten vrij. Aangezien ze er toch liggen, zijn ze goed voor hergebruik in de nieuwe padenstructuur tussen de grasvelden.

Legenda

- Klinkers
- Stelconplaten



8. VERGROENING KOP VAN JAVA

Legenda

- Bomen
- Grasveld
- Hondenveld
- Trimtoestel
- Kruidentuin
- Klinkers
- Fietsenstalling
- Stelconplaten
- Asfalt
- Schoolplein
- Skaten/Spelen/Sport
- Voormalige school
- Hekwerk
- Monument

KERNGROEP VAN BEWONERS

Tine Wiegman (Stadsdorp Java)

Anja Saris (Buurttuin)

Jip van Leeuwen (Buurtsoos)

Nico Evers (Hotel Jakarta)

Bert Kommerij (Kop Java kenner)

Huub Juurlink (Landschapsarchitect)

ONTWERP, BOEKJE EN PROCES



Huub Juurlink

Jeroen Müller

Bert Kommerij (tekst)

FOTO'S

Bert Kommerij alle foto's

Joke Goyarts foto pagina 14

Huub Juurlink foto pagina 14

OVER JUURLINK [+] GELUK

Juurlink en Geluk is een interdisciplinair ontwerp bureau voor landschap en stedenbouw. Het bureau bestaat bijna 30 jaar en heeft veel prijzen gewonnen zoals Dutch Design Award voor de High Tech Campus in Eindhoven, de Award Beste Openbare Ruimte Nederland voor de Campus van de Erasmus Universiteit in Rotterdam, De Bredase Architectuur prijs voor de campus van de Breda University of Applied Science en de Rotterdamse Architectuurprijs voor het ontwerp van Little C in Rotterdam. Sinds 2012 heeft Juurlink en Geluk een kantoor in Amsterdam in het Oostelijk Havengebied. Als bewoner van het gebied treedt het bureau op als “pro-deo” adviseur voor de Kop Java.

www.jeng.nl

OVER BERT KOMMERIJ

Bert Kommerij woont twintig jaar op het Java Eiland in Amsterdam en raakte vanaf het begin gefascineerd door de lege Kop. Houdt sinds 2010 een weblog bij over het gebied. Filmt, fotografeert en interviewt bewoners, beleidsmakers, passanten en architecten en schreef voor de VPRO een audiosit speciaal voor de Kop.

www.overdekop.wordpress.com

